











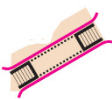
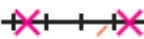



Karten-Symbole mit Verhaltensregeln

- Durch- oder Überqueren verboten!
- Unpassierbar = unabhängig ob evtl. möglich oder nicht!

Klassische OL-Karte Verbote nach ISOM 2000 und Nr. 6.2 WKB-DTB	Klassik - beides - Sprint	Sprint-Norm Verbote nach ISSOM 2007
709 Sperrgebiet	 	709 für Sperrgebiete ist das Symbol 528.1 zu verwenden! Nicht beim Sprint benutzen! 714 Kurzzeitige bauliche Anlagen oder reservierte Bereiche
527 Siedlungsgebiet (Privatgelände - Betreten verboten! – nach BGB)	 	526.1 Gebäude
528 Sperrgebiet (dauerhaft)	 	528.1 Verbotenes Gebiet z.B. Privatgelände, Blumenbeete, Eisenbahngebiet
415 Kulturland (ganzjährig)		415 Kulturland (ganzjährig)
		421 Unpassierbare Vegetation oder Hecke
521 Hohe Mauer	 	521.1 Unpassierbare Mauer
524 Hoher Zaun		524 Unpassierbarer Zaun / Geländer
707 Unpassierbare Grenze 708 Durchgang	 	707 Unpassierbare Begrenzung 708 Übergangspunkt 708.1 Übergangsbereich (Treppe, Unterführung)
711 Verbotene Strecke		
201 Unpassierbare Felswand 304 Unpassierbares Gewässer 309 Unpassierbarer Sumpf		201 Unpassierbare Felswand 304.1 Unpassierbares Gewässer 309 Unpassierbarer Sumpf

Missachtung führt zur Disqualifikation!