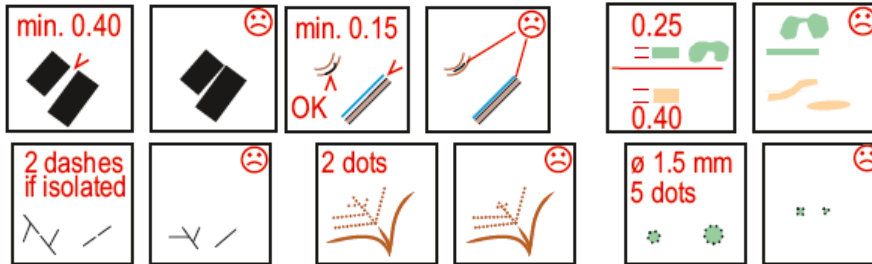


Neue internationale Kartennorm - ISOM 2017 gültig ab 1. Mai 2017

Neue Regelungen zur Erstellung von OL-Karten im Maßstab 1:15:000 oder 1:10.000

Klare Regeln für Generalisierung, z.B



Belaufbarkeit von Fußwegen/Schneisen



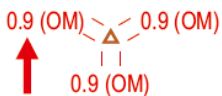
normales Lauftempo Fußwege/Schneisen = gelb oder weiß hinterlegt

falls schlecht belaufbar = in Grüntönen

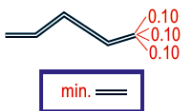
normales Lauftempo auf Fußwege/Schneisen in Dickichten = weiß oder gelb

hinterlegen

Besonderes Gelände(höhen)objekt,

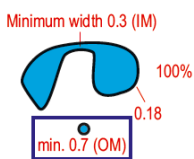


- bisher braunes Kreuz
- darf sich nicht mit anderen braunen Linien überschneiden

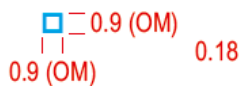
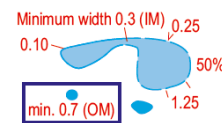


215 Stein-/ künstlicher Graben, mindestens 1 Meter tief

- falls unpassierbar Felsensymbol 211 benutzen

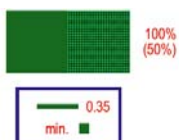
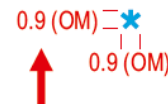


301 unpassierbare/ 302 passierbares Gewässer (See, Teich)



311 Quelle, Brunnen, Wassertank,

- bisher blauer Kreis
- 313 markantes Wasserobjekt



411 tatsächlich unpassierbare Vegetation

Achtung!

Symbol beim Sprint = darf nicht passiert werden, auch wenn möglich!



702 Kartenaufnahmepunkt bei markiertem Weg zum Startdreieck

709 Sperrgebiet

- Symbol wurde bisher für gefährliches Gebiet genutzt
- anstelle roter Streifen

